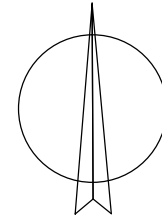











OBNOVA STÁVAJÍCÍHO VODNÍHO DÍLA RYBNÍK POD LESEM V K.Ú. MALMĚŘICE SITUACE VODNÍHO DÍLA




LEGENDA:

-  HLADINA STÁLÉHO NADRŽENÍ
-  MAX. HLADINA
-  LITORÁLNÍ ZÓNA
-  NAVRHOVANÁ OPATŘENÍ
-  MAPA KN
-  OCHRANNÉ PÁSMO DRÁHY 60m
-  NADZEMNÍ VEDENÍ VN
-  STÁVAJÍCÍ POTRUBÍ
-  VÝSADBA STROMŮ

PARAMETRY :

KÓTA HLADINY 413,85 M N.M.
PLOCHA VODNÍ HLADINY 1420 M²
OBJEM NÁDRŽE 1585 M³
MAX. HLOUBKA VODY 2,73 M

VYPRACOVAL		ZODP. PROJEKTANT		VED. PROJEKTANT			
Ing. Samková		Ing. Malý		Ing. Hráček			
KRAJ	ÚSTECKÝ		K.Ú.	Malměřice		ZAK.ČÍSLO	5/20
INVESTOR	ČR SPÚ-KRAJSKÝ PÚ PRO ÚK-POBOČKA LOUNY					DATUM	4/2020
STAVBA AKCE	OBNOVA STÁVAJÍCÍHO VODNÍHO DÍLA RYBNÍK POD LESEM V K.Ú.MALMĚŘICE					STUPEŇ	DSP, DPS
OBJEKT						FORMÁT	3xA4
						MĚŘÍTKO	1:500
OBSAH	SITUACE VODNÍHO DÍLA					PŘÍLOHA Č.	PARÉ Č.
						4.	

